



Prefeitura Municipal de Louveira

ESTADO DE SÃO PAULO

DECRETO Nº 1.369/92 DE 28 DE AGOSTO DE 1.992.

Dispõe sobre Fracionamento de Área 03,
GLEBA "E".

BENEDICTO DOS SANTOS NETTO, Prefeito Municipal de Louveira, Estado de São Paulo, no uso de suas atribuições legais, e principalmente no que consta do processo nº 3.816/92.

D E C R E T A :

Artigo 1º:- Fica aprovado o projeto de Fracionamento da Área 03, Gleba "E", de propriedade de ANGELO BEVILAQUA, localizada na Chácara São Francisco, Av. Ricieri Chiquetto e fundos para a Av. Marginal, no Bairro Santo Antonio, neste Município, conforme planta anexa, de acordo com o processo nº 3.816/92.


Artigo 2º:- Este Decreto entra em vigor na data de sua publicação, revogadas as disposições em contrário.

PREFEITURA MUNICIPAL DE LOUVEIRA

Em 28 de Agosto de 1.992.


BENEDICTO DOS SANTOS NETTO
Prefeito Municipal

Publicado e Registrado na Secretaria de Administração em 28 de Agosto de 1.992.


ALCIDES EDUARDO
Secretário Administrativo

+++++
+ MEMORIAL DECRITIVO +
+++++

Assunto: Fracionamento de Area

Local: Lote 03, Gleba "E", Chacara Sao Francisco, Avenida Ricieri Chiquetto e fundos p/Av. Marginal, Bairro Santo Antonio, Louveira/SP.

Proprietario: ANGELO BEVILAQUA

DESCRICAO DAS AREAS

Gleba "3" - Mede 12,00 metros para a Av. Ricieri Chiquetto; 61,00 metros nos fundos onde confronta com a Avenida Marginal do lado direito de quem da Av. Ricieri Chiquetto olha o imovel, mede 142,20 metros em linha irregular ou seja 15,30 metros confrontando com propriedade do Sr. LUIZ CARLOS ROSA, 36,00 metros confrontando com os lotes "13", "14", "15", 90,90 metros confrontando com os lotes "4", "5", "6", "7", "8", "9", "10", "11", "12", todos da Gleba "E", e pelo lado esquerdo mede 157,25 metros em linha irregular sendo 26,45 metros confrontando com a lateral do lote "1"; 20,80 metros confrontando com os fundos dos lotes "1" e "2" e 110,00 metros confrontando com propriedades de HELENA CHIQUETTO encerrando uma Area de 5.684,55 metros quadrados.

Lote "A1" - Mede 12 metros de frente para a Av. Ricieri Chiquetto, 41,00 metros nos fundos confrontando com os Lotes "A2", "A3", "A4" e "A5"; do lado direito de quem da Av. Ricieri Chiquetto olha o Imovel mede 64,00 metros em linha irregular ou seja 15,30 metros confrontando com propriedade do Sr. LUIZ CARLOS ROSA, 36,00 metros confrontando com os Lotes "13", "14", "15", 12,70 metros confrontando com os Lotes "11" e "12"; do lado direito mede 76,25 metros em linha irregular, sendo 26,45 metros confrontando com a Lateral do Lote "1", 20,80 metros confrontando com os fundos dos lotes "1" e "2" e 29,00 metros confrontando com propriedade de HELENA CHIQUETTO, encerrando uma area de 1.640,05 metros quadrados.

Lote "A2" - Mede 15,25 metros de frente para a Av. Marginal distante 30,00 metros da Av. Paulo Prado, do lado esquerdo de quem dessa via publica olha o imovel mede 78,20 metros confrontando com os Lotes "4", "5", "6", "7", "8", "9", "10" e "11"; nos fundos mede 10,25 metros confrontando com o Lote "A1", do lado direito mede 78,75 metros confrontando com Lotes "A3", encerrando uma Area de 999,28 metros quadrados.

Lote "A3" - Mede 15,25 metros de frente para a Av. Marginal, distante 45,25 metros da Av. Paulo Prado, do lado esquerdo de quem da Av. Marginal olha o Imovel mede 78,75 metros confrontando com o Lote "A2" do lado direito mede 79,50 metros confrontando com o Lote "A4" e nos fundos mede 10,25 metros confrontando com o Lote "A1" encerrando uma area de 1.008,84 metros quadrados.

Lote "A4" - Mede 15,25 metros de frente para a Av. Marginal, distante 60,50 metros da Av. Paulo Prado, do lado esquerdo de quem da Av. Marginal olha o Imovel mede 79,50 metros confrontando com o lote "A3", do lado direito mede 80,25 metros confrontando com o lote "A5" e nos fundos mede 10,25 metros confrontando com o lote "A1" encerrando uma Area de 1.018,40 metros quadrados.

Lote "A5" - Mede 15,25 metros de frente para a Av. Marginal, distante 75,75 metros da Av. Paulo Prado, do lado esquerdo de quem da Av. Marginal olha o imovel mede 80,25 metros confrontando com o Lote "A4", do lado direito mede 81,00 metros confrontando com propriedade de HELENA CHIQUETTO, e nos fundos mede 10,25 metros confrontando com o Lote "A1" encerrando uma Area de 1.027,98 metros quadrados.

Amgelo Berivilaqua
Proprietario

Gene Chiquetto Berivilaqua

Arnaldo
Engenheiro Civil
Resp. Tecnico
ARNALDO TRAMONTANO
C.R.E.A. 118.108/D
A.R.T. 1070910

APROVADA

Departamento de Obras e Viação
Prefeitura Municipal de Louveira

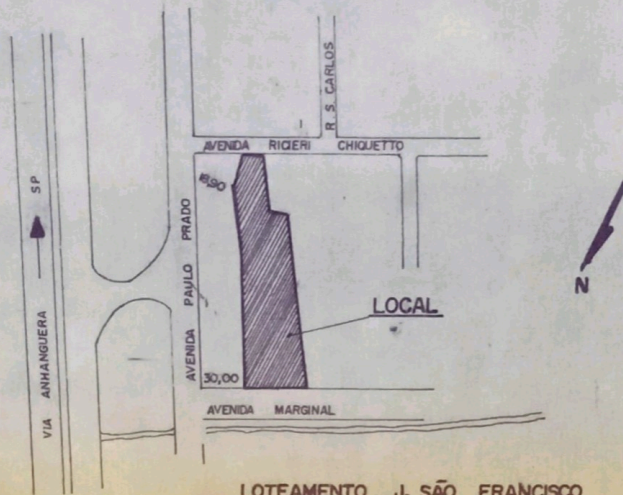
Em 19 / 08 / 92

JOSE LUCIVAL VERARDO
Eng. Civil - CREA 78.277/D

Processo N.º

3816/92

SITUAÇÃO
S/ ESCALA



LOTEAMENTO J. SÃO FRANCISCO

PROJETO COMPLETO

15

F. U.

FRACIONAMENTO DE AREA

LOCAL: LOTE 03 - GLEBA "E" - CHACARA SÃO FRANCISCO
AVENIDA RICIERI CHIQUETTO E FUNDOS PARA
AVENIDA MARGINAL - BAIRRO SANTO ANTONIO -
LOUVEIRA / SÃO PAULO.

PROP: ANGELO BEVILAQUA

ESC. 1.500

SITUAÇÃO S/ ESCALA
(VER ACIMA)

AREAS EM M²

GLEBA 3	5.684,55
LOTE A1	1.640,05
LOTE A2	999,28
LOTE A3	1.008,84
LOTE A4	1.018,40
LOTE A5	1.027,98

Angelo Bevilaqua
PROPRIETARIO
ANGELO BEVILAQUA

Arnaldo Trasmontano
ENGENHEIRO CIVIL RESP. TÉCNICO

ARNALDO TRASMONTANO
C. R. F. A. - 118.18810

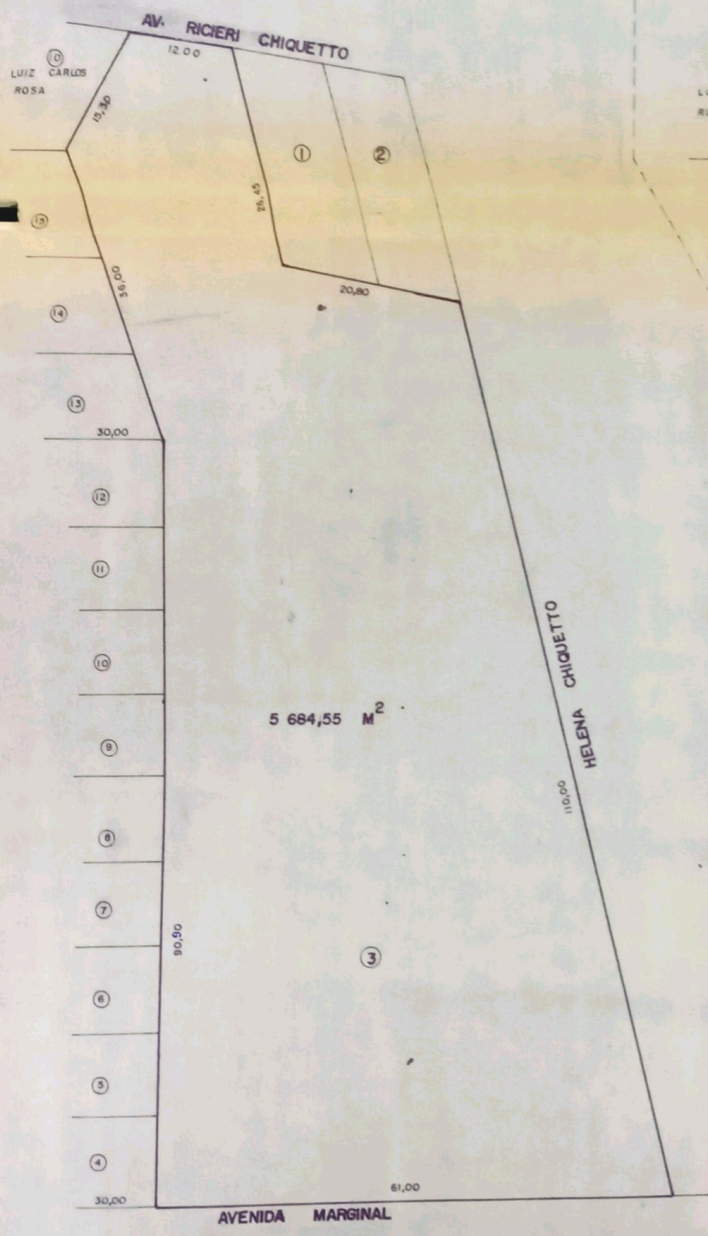
ART N° 1070701

APROVADA
Departamento de Obras e Viação
Prefeitura Municipal de Louveira

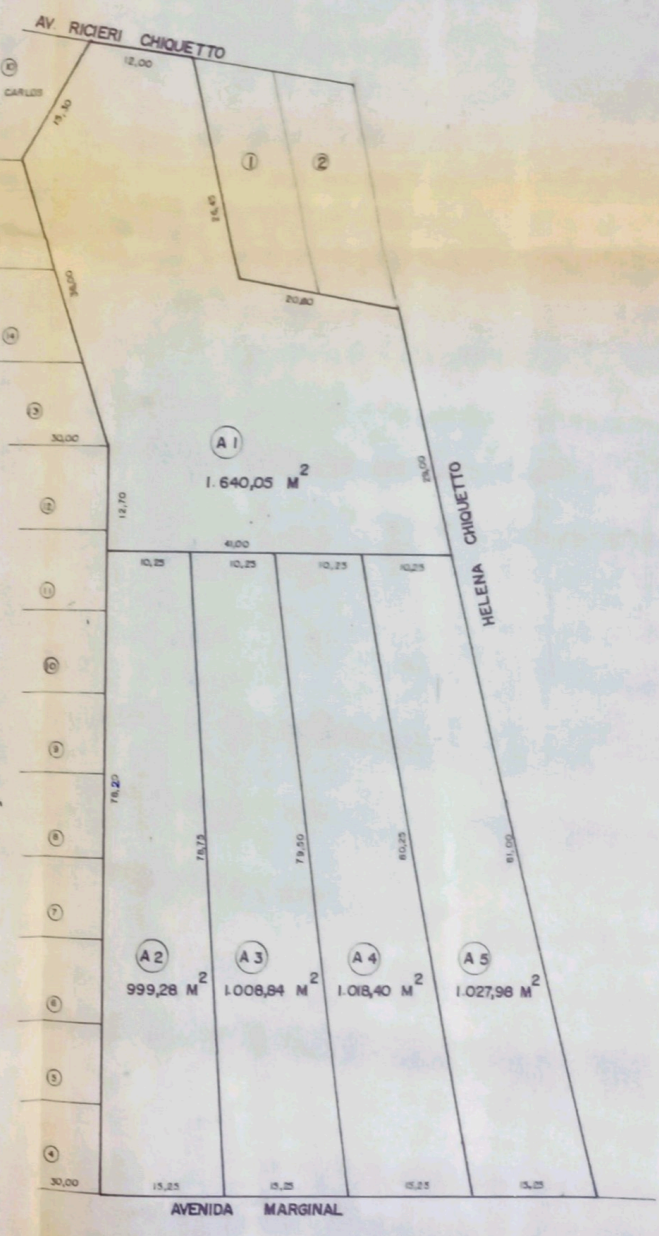
Em 19/08/92

JOSE LUIZ DE CARVALHO
Eng. Civil - CREA 78.277/D

Processo N.º 3816192



SITUAÇÃO ATUAL



SITUAÇÃO PRETENDIDA