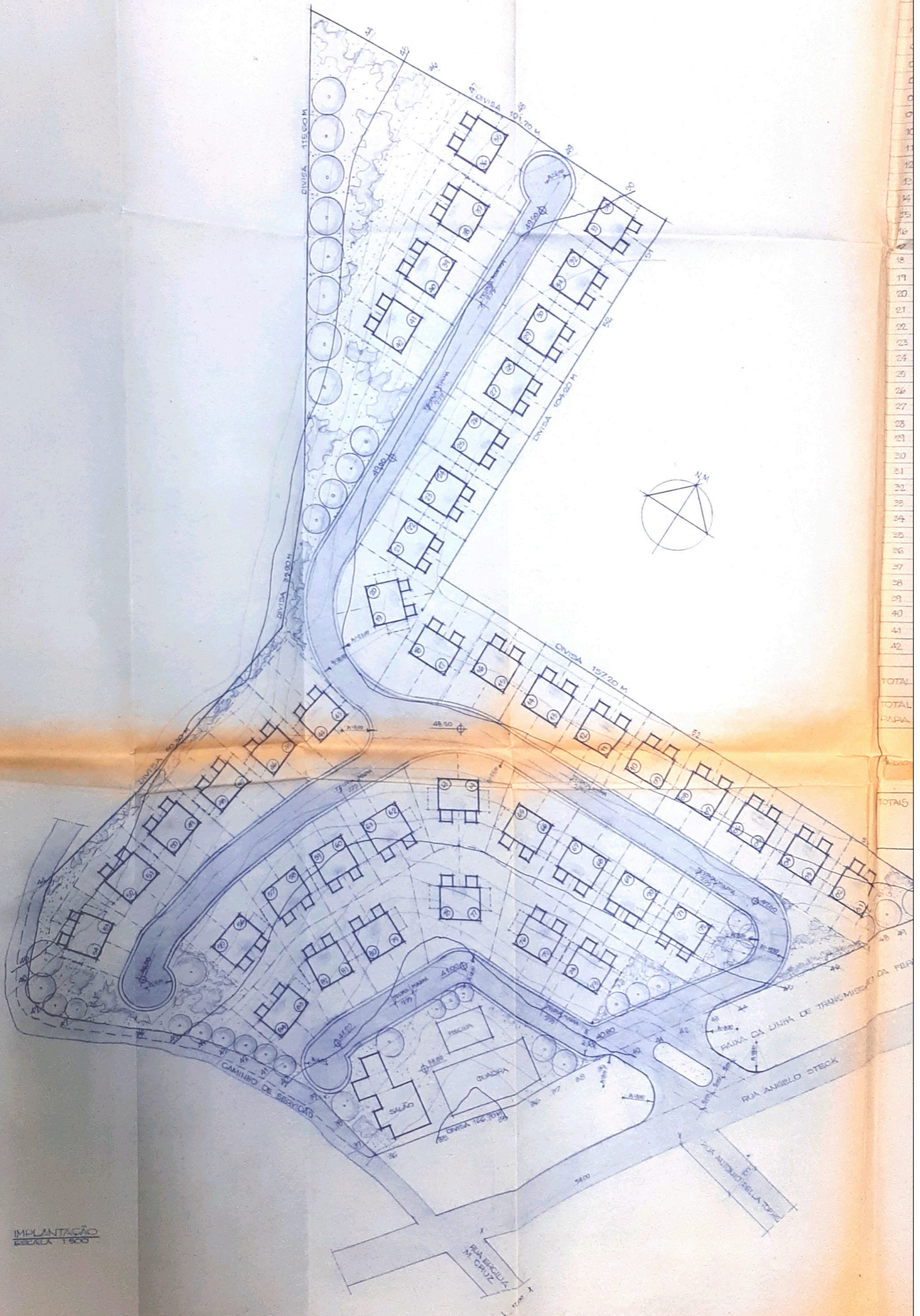


QUADRO I

CASA Nº	FRAÇÃO IDEAL (%)	AREA RESERVADA PARA JARDIM E QUINTAL	PAY		AREA CON- TRUIDA DA CASA	AREA UTIL TOTAL (CASA, JARDIM QUINTAL)
			TERREIRO	SUPERIOR		
42	001259	185.900	65.975	44.625	110.60	296.50
44	001259	185.900	65.975	44.625	110.60	296.50
45	001241	170.400	65.975	44.625	110.60	281.00
46	001228	158.775	65.975	44.625	110.60	269.375
47	001206	137.400	65.975	44.625	110.60	250.000
48	001187	123.900	65.975	44.625	110.60	234.500
49	001177	114.212	65.975	44.625	110.60	224.812
50	001177	114.212	65.975	44.625	110.60	224.812
51	001177	114.212	65.975	44.625	110.60	224.812
52	001177	114.212	65.975	44.625	110.60	224.812
53	001177	114.212	65.975	44.625	110.60	224.812
54	001166	106.712	65.975	44.625	110.60	217.312
55	001177	114.212	65.975	44.625	110.60	224.812
56	001182	117.650	65.975	44.625	110.60	230.250
57	001177	114.212	65.975	44.625	110.60	224.812
58	001177	114.212	65.975	44.625	110.60	224.812
59	001177	114.212	65.975	44.625	110.60	224.812
60	001177	114.212	65.975	44.625	110.60	224.812
61	001177	114.212	65.975	44.625	110.60	224.812
62	001233	163.618	65.975	44.625	110.60	274.218
63	001241	169.775	65.975	44.625	110.60	280.375
64	001241	169.775	65.975	44.625	110.60	280.375
65	001198	125.837	65.975	44.625	110.60	236.437
66	001177	114.212	65.975	44.625	110.60	224.812
67	001177	114.212	65.975	44.625	110.60	224.812
68	001177	114.212	65.975	44.625	110.60	224.812
69	001177	114.212	65.975	44.625	110.60	224.812
70	001177	114.212	65.975	44.625	110.60	224.812
71	001177	114.212	65.975	44.625	110.60	224.812
72	001177	114.212	65.975	44.625	110.60	224.812
73	001177	114.212	65.975	44.625	110.60	224.812
74	001177	114.212	65.975	44.625	110.60	224.812
75	001177	114.212	65.975	44.625	110.60	224.812
76	001271	201.400	65.975	44.625	110.60	312.000
77	001248	175.900	65.975	44.625	110.60	286.50
78	001248	175.900	65.975	44.625	110.60	286.50
79	001277	204.306	65.975	44.625	110.60	314.906
80	001177	114.212	65.975	44.625	110.60	224.812
81	001177	114.212	65.975	44.625	110.60	224.812
82	001177	114.212	65.975	44.625	110.60	224.812
83	001217	149.087	65.975	44.625	110.60	259.687
84	001177	114.212	65.975	44.625	110.60	224.812



IMPLANTACÃO
ESCALA 1:500

TOTAL
TOTAL
PARA
TOTALS

10
11
12
13
14
15
16
17
18
19
20
21
22
23
24
25
26
27
28
29
30
31
32
33
34
35
36
37
38
39
40
41
42

QUADRO I

CASA Nº	FRAÇÃO IDEAL (%)	ÁREA RESERVADA PARA JARDIM E QUINTAL	TERRENO	FV. SUPERIOR	ÁREA CONSTRUIDA DA CASA	ÁREA UTIL. TOTAL (CASA, JARD. QUINTAL)
01	001177	114,212	65975	44625	110,60	224,812
02	001177	114,212	65975	44625	110,60	224,812
03	001177	114,212	65975	44625	110,60	224,812
04	001177	114,212	65975	44625	110,60	224,812
05	001177	114,212	65975	44625	110,60	224,812
06	001177	114,212	65975	44625	110,60	224,812
07	001177	114,212	65975	44625	110,60	224,812
08	001177	114,212	65975	44625	110,60	224,812
09	001177	114,212	65975	44625	110,60	224,812
10	001177	114,212	65975	44625	110,60	224,812
11	001177	114,212	65975	44625	110,60	224,812
12	001177	114,212	65975	44625	110,60	224,812
13	001177	114,212	65975	44625	110,60	224,812
14	001177	114,212	65975	44625	110,60	224,812
15	001177	114,212	65975	44625	110,60	224,812
16	001192	127,775	65975	44625	110,60	238,375
17	001222	151,025	65975	44625	110,60	261,625
18	001237	166,525	65975	44625	110,60	277,125
19	001269	174,025	65975	44625	110,60	304,625
20	001204	137,525	65975	44625	110,60	248,125
21	001177	114,212	65975	44625	110,60	224,812
22	001177	114,212	65975	44625	110,60	224,812
23	001177	114,212	65975	44625	110,60	224,812
24	001177	114,212	65975	44625	110,60	224,812
25	001177	114,212	65975	44625	110,60	224,812
26	001177	114,212	65975	44625	110,60	224,812
27	001177	114,212	65975	44625	110,60	224,812
28	001177	114,212	65975	44625	110,60	224,812
29	001177	114,212	65975	44625	110,60	224,812
30	001177	114,212	65975	44625	110,60	224,812
31	001177	114,212	65975	44625	110,60	224,812
32	001177	114,212	65975	44625	110,60	224,812
33	001177	114,212	65975	44625	110,60	224,812
34	001177	114,212	65975	44625	110,60	224,812
35	001177	114,212	65975	44625	110,60	224,812
36	001177	114,212	65975	44625	110,60	224,812
37	001177	114,212	65975	44625	110,60	224,812
38	001177	114,212	65975	44625	110,60	224,812
39	001177	114,212	65975	44625	110,60	224,812
40	001177	114,212	65975	44625	110,60	224,812
41	001177	114,212	65975	44625	110,60	224,812
42	001177	114,212	65975	44625	110,60	224,812

QUADRO II

TOTAL DA ÁREA CONSTRUIDA (CASAS)		TERRENO	55.41,90 M2
		SUPERIOR	3.748,50 M2
TOTAL DA ÁREA RESERVADA PARA JARDIM E QUINTAL			10.584,25 M2
ÁREA DE USO COMUM	LAZER I	ÁREA CONSTRUIDA SALÃO	207,50 M2
	LAZER II	ÁREAS VERDES	6.311,29 M2
		PISCINA + QUADRA	402,00 M2
PASSEIO PARTICULARES	ARRUMAMENTO	500,06 M2	
TOTALS DE ÁREAS DO CONDOMÍNIO		TERRENO	28.061,00 M2
		CASAS	9.290,40 M2
		SALÃO	207,50 M2
		PISCINA + QUADRA	402,00 M2
		ÁREA VERDE	6.311,29 M2

PROJETO DE CONDOMINIO FECHADO
LEI FEDERAL 4591 DE 16/12/1964
IMPLANTAÇÃO / URBANIZAÇÃO

2

FOLHA 02

CONDOMINIO VILLAGGIO DEI FIORI

LOCAL: RUA ANGELO STECK S/Nº
LOUVEIRA - SÃO PAULO

PROP: PELA EMPREENDIMENTOS LTDA

ESCALA: 1:500

DATA OUT / 94

SITUAÇÃO

VER AO LADO

ÁREAS

VER TABELAS ACIMA

[Handwritten Signature]

PROP. **PELA EMPREENDIMENTOS LTDA**

AUTOR DO PROJETO
ENG. CIVIL RUBENS RUSSO
CREA. 10.175-D PREF. 3593

RESPONSÁVEL P/ OBRA
ENG. CIVIL RUBENS RUSSO
CREA. 10.175-D PREF. 3593

ART. 00000.10145.94.001



Liberado
Proc. n.º 2003/94
Louveira, 21/02/95
[Handwritten Signature]

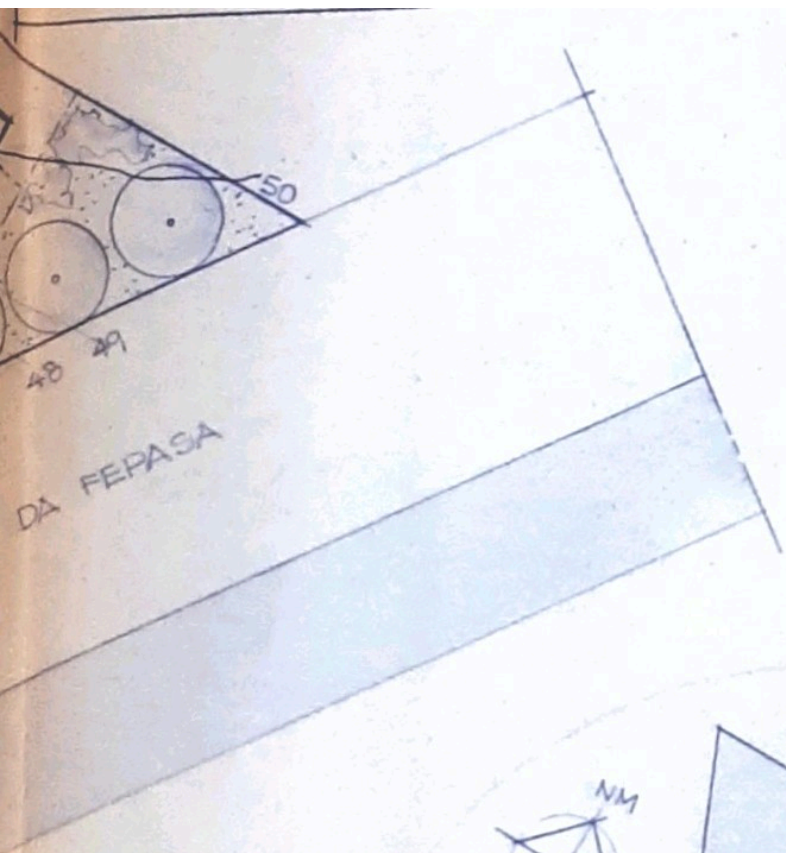
APROVADA
Secretaria de Obras e Viação
Prefeitura Municipal de Louveira

Em 01.08.95

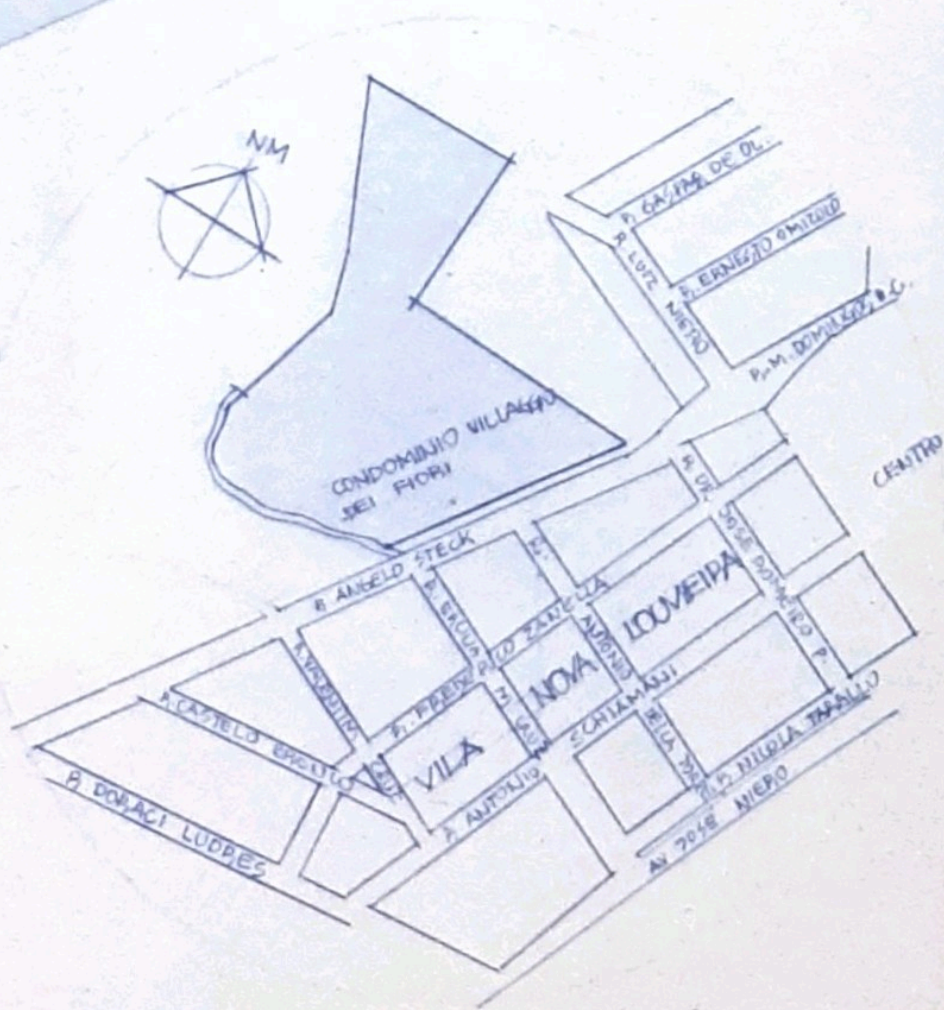
Marcio *[Handwritten Signature]*
Eng.º CIVIL - CREARJ 10.574/78

Processo

2003/94



DA FERASA



SITUAÇÃO
 ESCALA 1:5000

CONDOMÍNIO VILLAGGIO DEI FIORI

LOCAL: RUA ANGELO STECK S/Nº
LOUVEIRA - SÃO PAULO

PROP.: PELA EMPREENDIMENTOS LTDA.

ESCALA: 1:500

DATA OUT / 94

SITUAÇÃO

VER AO LADO

AREAS

TERRENO	28.061,00	m2.
CASAS	9.290,40	m2.
SALÃO	207,50	m2.
PISCINA - QUADRA	402,00	m2.
ÁREA VERDE	6.319,29	m2.
CAMINHO DE SERVIÇÃO EXISTENTE	322,06	m2.

PROP. **PELA EMPREENDIMENTOS LTDA**

AUTOR DO PROJETO
ENG. CIVIL RUBENS RUSSO
CREA. 10.175-D PREF. 3593

RESPONSÁVEL P/ OBRA
ENG. CIVIL RUBENS RUSSO
CREA. 10.175-D PREF. 3593

ART. 0000. 10175.94.001



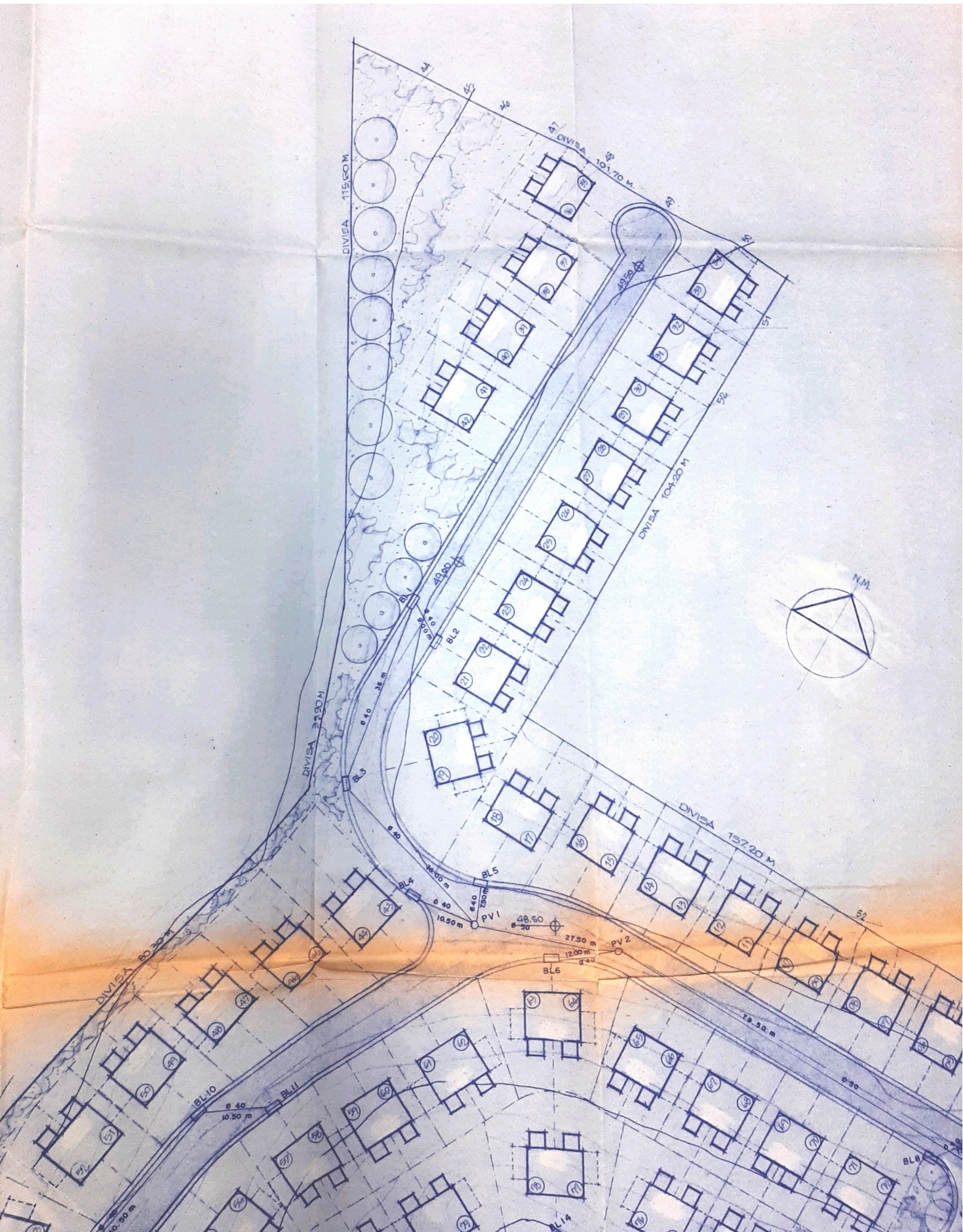
Liberado
Proc. n.º 2003/94
Louveira, 21/02/95

APROVADA
Secretaria de Obras e Viação
Prefeitura Municipal de Louveira

1 - 01.08.95

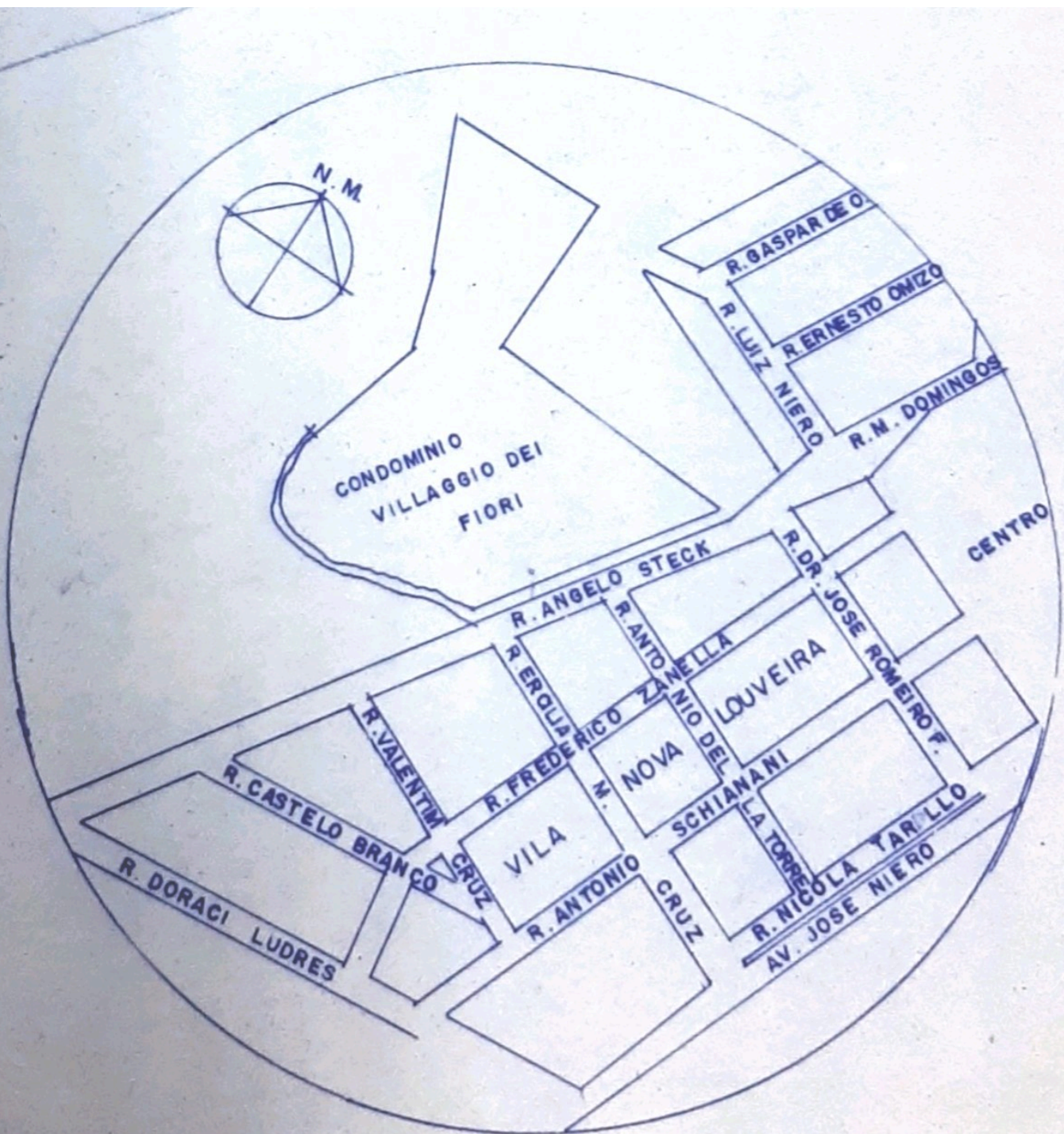
Márcia Helena Ferreira Villela
Eng. Civil - CREA-RJ 10.574/78

Processo Nº **2003/94**





IMPLANTAÇÃO
ESCALA 1:500



SITUAÇÃO
(1: 5000)

CONDOMÍNIO VILLAGGIO DEI FIORI

LOCAL : RUA ANGELO STECK S/Nº
LOUVEIRA - SÃO PAULO

PROP : PELA EMPREENDIMENTOS LTDA

ESCALA : 1 : 500

DATA OUT/94

SITUAÇÃO

VER AO LADO

ÁREAS

TERRENO	28.061,00	m2
CASAS	9.290,40	m2
SALÃO	207,50	m2
PISCINA - QUADRA	402,00	m2
ÁREA VERDE	6.319,29	m2
CAMINHO DE SERVIDÃO EXISTENTE	322,06	m2

PROP. PELA EMPREENDIMENTOS LTDA

AUTOR DO PROJETO
ENG. CIVIL RUBENS RUSSO
CREA 10.175 - D PREF. 3593

RESPONSÁVEL P/ OBRA
ENG. CIVIL RUBENS RUSSO
CREA 10.175 - D PREF. 3593

ART. 00000.10175.94.001



Libera do
Proc. n.º 2003/94
Louveira 21/02/95

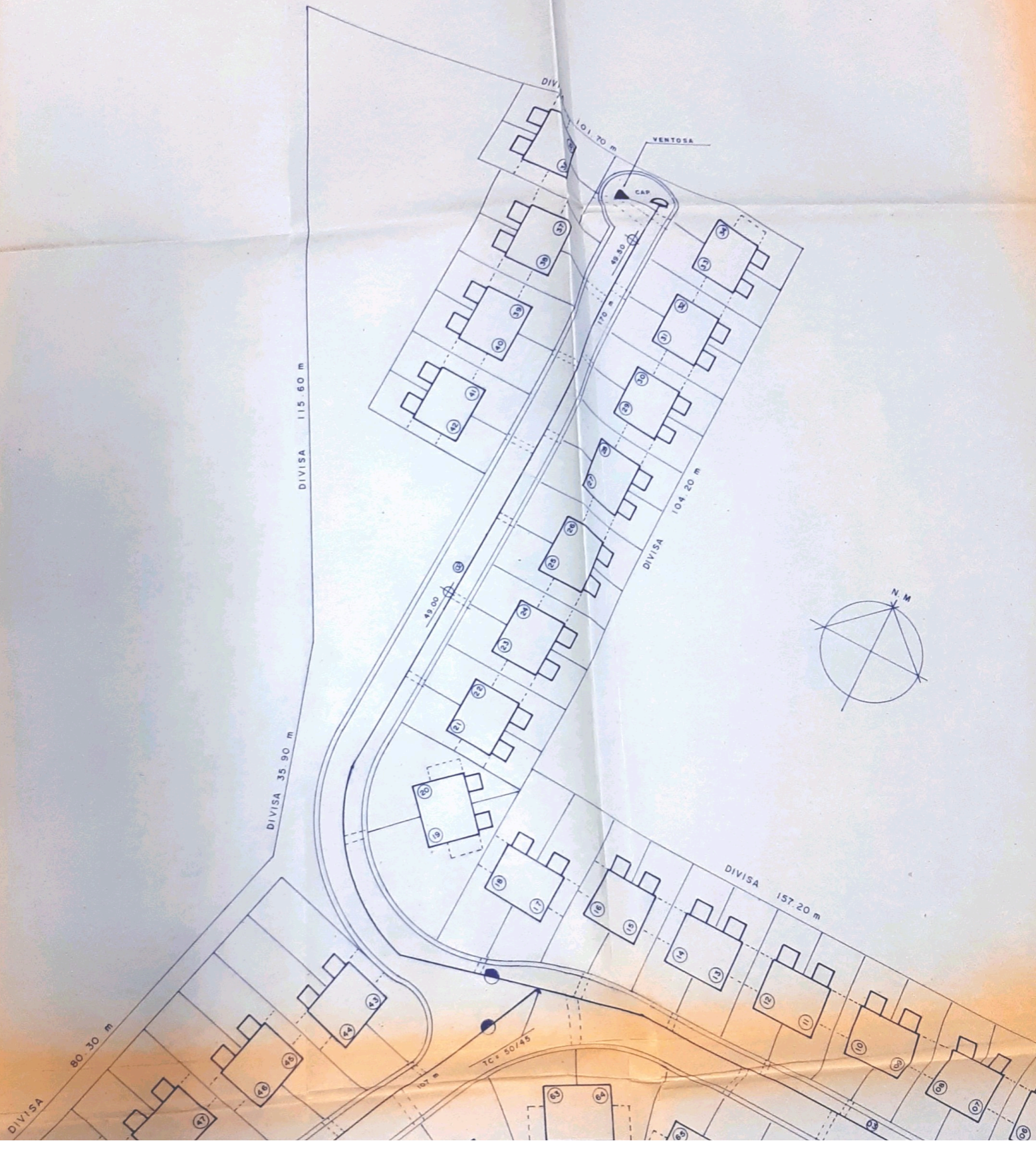
Handwritten signature

APROVADA
Secretaria de Obras e Viação
Prefeitura Municipal de Louveira

Em 01/08/95

Marcos Antonio ...
Eng.º Civil - CREA RJ 18674/78

Processo Nº 2003/94



IMPLANTAÇÃO
(1:500)



LEGENDA

EXTENSÃO DA REDE - 566 m

n° TRECHO

EXT.



REGISTRO DE MANOBRA



VÁLVULA VENTOSA



DESCARGA DE FUNDO



TIRADA P/ LIGAÇÃO DOMICILIAR

\emptyset 3/4 PAD. 510 m



CAP. 50 mm

OBS: OS \emptyset DA REDE NÃO INDICADOS
CONSIDERAR 50 mm.

PROJETO DE CONDOMÍNIO FECHADO LEI FEDERAL 4591 DE 16/12/64
PROJETO DE REDE DE ESGOTO

FOLHA 01

7

CONDOMÍNIO VILLAGGIO DEI FIORI

LOCAL RUA ANGELO STECK S/Nº
LOUVEIRA - SÃO PAULO

PROP PELA EMPREENDIMENTOS LTDA

ESCALA 1:500

DATA OUT/94

SITUAÇÃO

VER AO LADO

Rubens Russo
PROP PELA EMPREENDIMENTOS LTDA

ÁREAS

TERRENO	28 061,00	m2
CASAS	9 290,40	m2
SALÃO	207,50	m2
PISCINA - QUADRA	402,00	m2
ÁREA VERDE	6 319,29	m2
CAMINHO DE SERVIDÃO EXISTENTE	322,06	m2

AUTOR DO PROJETO
ENG CIVIL RUBENS RUSSO
CREA 10.175 - D PREF 3593

RESPONSÁVEL P/ OBRA
ENG CIVIL RUBENS RUSSO
CREA 10.175 - D PREF 3593

ART. 00000.10175.94.001




Liberado
Proc. n.º 2003/94
Louveira 21/02/95
[Signature]

APROVADA
Secretaria de Obras e Viação
Prefeitura Municipal de Louveira

Em 01/08/95
[Signature]
Márcio Alberto Ferreira Villela
Eng.º Civil - CREA-RJ 10.574/78
Processo N.º 2003/94

LEGENDA

REDE DE ESGOTO	Ø	150 mm
POÇO DE VISITA	○	
POÇO DE INSPENSÃO	○	
EXTENSÃO DA REDE	-	893 m
PROFUNDIDADE	-	1.20 m
COLETOR MÉDIA	-	1.20 m

 COTA DO TERRENO
COTA DO COLETOR