



Prefeitura Municipal de Louveira

ESTADO DE SÃO PAULO

DECRETO Nº 1.712/96 DE 03 DE MAIO DE 1.996

Dispõe sobre aprovação de unificação de lotes.

DR. ELEUTÉRIO BRUNO MALERBA FILHO, Prefeito Municipal de Louveira, Estado de São Paulo, no uso de suas atribuições legais e face ao que consta no protocolado sob nº 330/96.

DECRETA:

Artigo 1º:- Fica aprovado o projeto de unificação de lotes 04 e 05, no Bairro Santo Antonio, município de Louveira, em nome de ANTONIO NELSON PAGOTTI, conforme transcrições nº 99.015 e 99.016 do 1º Cartório de Registro de imóveis de Jundiá e, em atendimento as plantas e o memorial descritivo constantes do procedimento sob nº 330/96 que devidamente rubricados ficam fazendo parte integrante deste.

Artigo 2º:- Os lotes unificados tem as seguintes confrontações:

LOTE 4/5 - Tem início no ponto C, de onde segue em direção ao ponto E, numa distância de 19,00m, fazendo frente para a antiga estrada do Pau a Pique; deste ponto deflete à esquerda e segue em direção M numa distância de 47,20m, confrontando com o lote 6, deste ponto deflete à esquerda, e segue em direção ao ponto O, numa distância de 32,00m, confrontando com as terras de José Cavalli; deste ponto deflete à esquerda e segue em direção ao ponto C, numa distância de 34,50m, confrontando com o lote 3; encerrando uma área de 1.007,70 m².

Segue Fl. 02



Prefeitura Municipal de Louveira

ESTADO DE SÃO PAULO

Fl. 02

DECRETO Nº 1.712/96 DE 03 DE MAIO DE 1.996

Artigo 3º:- Este Decreto entrará na vigor na data de sua publicação, revogadas as disposições em contrário.

PREFEITURA MUNICIPAL DE LOUVEIRA
Em 03 de Maio de 1.996

DR. ELEUTÉRIO BRUNO MALERBA FILHO
Prefeito Municipal

Publicado e Registrado na Secretaria de Administração em 03 de Maio de 1.996.

ELENICE MARIA COLETTI BONETTO
Secretaria de Administração

MEMORIAL DESCRITIVO

Título: Projeto para unificação de terrenos.

Proprietários: Antonio Nelson Pagotti

Local: Rua Joao Verardo, Lote 4 e 5 - B.Santo Antonio - Louveira SP


1-Situação Atual:

Lote 4 - Tem início no ponto C, de onde segue em direção ao ponto D, numa distância de 10,20m, fazendo frente para a antiga estrada do Pau a Pique; deste ponto deflete à esquerda e segue em direção ao ponto N, numa distância de 39,30m, confrontando com o lote 5; deste ponto deflete à esquerda, e segue em direção ao ponto O, numa distância de 16,00m, confrontando com as terras de José Cavalle; deste ponto deflete à esquerda e segue em direção ao ponto C, numa distância de 34,50m, confrontando com o lote 3; encerrando uma área de 503,70m².

Lote 5 - Tem início no ponto D, de onde segue direção ao ponto E, numa distância de 8,80m, fazendo frente para antiga estrada do Pau a Pique; deste ponto deflete à esquerda e segue em direção ao ponto M, numa distância de 47,20m, confrontando com o lote 6; deste ponto deflete à esquerda e segue em direção ao ponto N, numa distância de 16m, confrontando com as terras de José Cavalli; deste ponto deflete à esquerda e segue em direção ao ponto D, numa distância de 39,30m, confrontando com o lote 4; encerrando uma área de 504,00m².

2-Situação Pretendida:

Lote 4/5 - Tem início no ponto C, de onde segue em direção ao ponto E, numa distância de 19,00m, fazendo frente para a antiga estrada do Pau a Pique; deste ponto deflete à esquerda e segue em direção M numa distância de 47,20m, confrontando com o lote 6; deste ponto deflete à esquerda, e segue em direção ao ponto O, numa distância de 32,00m, confrontando com as terras de José Cavalli; deste ponto deflete à esquerda e segue em direção ao ponto C, numa distância de 34,50m, confrontando com o lote 3; encerrando uma área de 1.007,70m².


Proprietário: Antonio Nelson Pagotti


Arquiteta e Resp. Técnica

Eliana A. Bellini

C.R.E.A. 0685152117

A.R.T. 0685152117/96002

APROVADA
Secretaria de Obras e Viação
Prefeitura Municipal de Louveira
Em 10/05/96


ANGELA LIPSEY

Assessora de Obras

Crea n.º 161.658/0

Processo n.º 330196

PROJETO COMPLETO

F.U.

ANEXAÇÃO DE LOTES

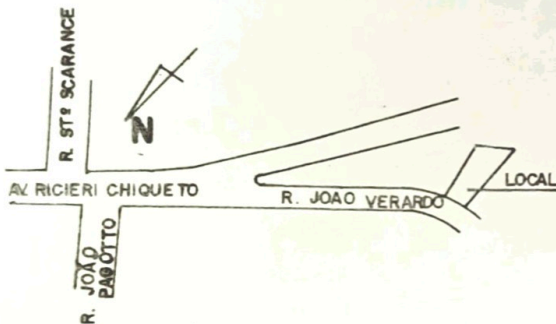
PROPRIETÁRIO: ANTÔNIO NELSON PAGOTTI

LOCAL: RUA JOÃO VERARDO, LT. 4 e 5 - STº ANTÔNIO LOUVEIRA - SP


ESCALA: 1:200

FEV./96

SITUAÇÃO S/ ESCALA




DECLARO QUE A APROVAÇÃO DO PROJETO NÃO IMPLICA NO RECONHECIMENTO POR PARTE DA PREFEITURA DO DIREITO DE PROPRIEDADE DO TERRENO.


ANTÔNIO NELSON PAGOTTI
PROPRIETÁRIO

ÁREA EM M²

| | |
|----------|----------|
| LOTE 4 | 503,70 |
| LOTE 5 | 504,00 |
| LOTE 4/5 | 1.007,70 |


ELIANA A. BELLINE
ARQUITETA - RESP. TÉCNICA - AUTORA PROJ.
CREA 0685152117
ART. 0685152117/96002

6

APROVADA
Secretaria de Obras e Viação
Prefeitura Municipal de Louveira

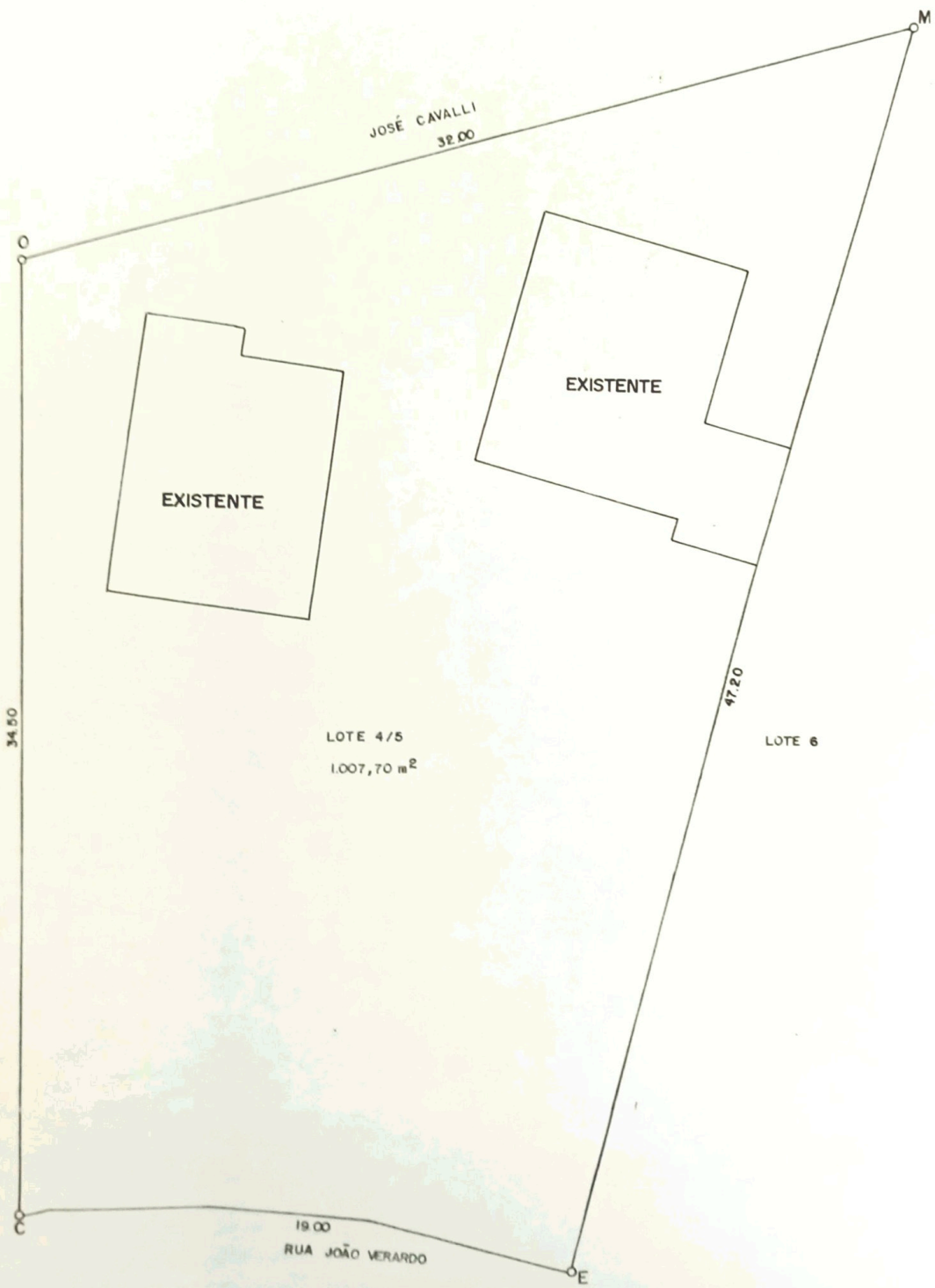
Em 10/05/96


ANGELA LIPSKY

Arquiteta de Obras

Crea nº 161.558/0

Processo nº 330/96



SITUAÇÃO PRETENDIDA