



# Prefeitura Municipal de Louveira

ESTADO DE SÃO PAULO

DECRETO Nº 1.308/92 DE 06 DE FEVEREIRO DE 1.992.

Dispõe sobre Desdobro de Lote.


BENEDICTO DOS SANTOS NETTO, Prefeito Municipal de Louveira, Estado de São Paulo, no uso de suas atribuições legais e, principalmente, no que consta do processo nº 4.867/91.

D E C R E T A :

Artigo 1º:- Fica aprovado o projeto de Desdobro do Lote 02, de propriedade de JOSÉ ROBERTO FINAMORE e PEDRO DOMINGOS VARAGO, localizado na Estrada Municipal (Louveira/Anhanguera), Bairro Capivari, neste Município, conforme planta anexa, de acordo com o processo nº 4.867/91.

Artigo 2º:- Este Decreto entra em vigor na data de sua publicação, revogadas as disposições em contrário.

PREFEITURA MUNICIPAL DE LOUVEIRA  
Em 06 de Fevereiro de 1.992

  
BENEDICTO DOS SANTOS NETTO  
Prefeito Municipal

Publicado e Registrado na Secretaria de Administração em 06 de Fevereiro de 1.992.

  
ALCIDES EDUARDO  
Secretário Administrativo



## MEMORIAL DESCRITIVO

ASSUNTO:- Desdobro de Lote

LOCAL:- Estrada Municipal ( Louveira - Anhanguera ) - Bairro Capivari  
Louveira SP.

PROPRIETÁRIOS:- José Roberto Finamore e Pedro Domingues Varago.

### Limites e Confrontações


#### Situação Atual

Lote 02:- Inicia-se no ponto 01, cravado junto à estrada Municipal e em comum com o lote 01, daí segue pela estrada por uma distância de 17,23 metros até o ponto 02, daí deflete à esquerda confrontando com a rua existente com distância de 17,39 metros até o ponto 03, daí deflete à esquerda confrontando com o lote 03 com distância de 64,50 metros até o ponto 04, daí deflete à esquerda confrontando com Orlando Pasti com distância de 19,83 metros até o ponto 05, daí deflete à esquerda confrontando com o lote 01 com distância de 61,38 metros até o ponto inicial 01, perfazendo uma área de 1.689,80 metros quadrados.

#### Situação Pretendida

Lote 2A:- Inicia-se no ponto 01, cravado junto à estrada Municipal e em comum com o lote 01, daí segue pela estrada por uma distância de 3,03 metros até o ponto 1A, daí deflete à esquerda confrontando com o lote 2B com distância de 34,20 metros até o ponto 5A, daí deflete à direita com a mesma confrontação e distância de 23,41 metros até o ponto 3A, daí deflete à esquerda confrontando com o lote 03 com distância de 23,50 metros até o ponto 04, daí deflete à esquerda confrontando com Orlando Pasti com distância de 19,73 metros até o ponto 05, daí deflete à esquerda confrontando com o lote 01, com distância de 61,38 metros até o ponto inicial 01, perfazendo uma área de 669,72 metros quadrados.

Lote 2B:- Inicia-se no ponto 1A, cravado junto à estrada Municipal e em comum com o lote 2A, daí segue pela estrada com distância de 14,20 metros até o ponto 02, daí deflete à esquerda confrontando com a rua existente com distância de 17,39 metros até o ponto 03, daí deflete à esquerda confrontando com o lote 03, com distância de 41,00 metros até o ponto 3A daí deflete à esquerda confrontando com o lote 2A, com distância de 23,41 metros até o ponto 5A, daí deflete à esquerda com a mesma confrontação com distância de 34,20 metros até o ponto inicial 1A, perfazendo uma área de 1.020,08 metros quadrados.

  
\_\_\_\_\_  
JOSÉ MARIA DREZZA  
CREA 117.965/D.



PROJETO COMPLETO

F. U.

PROJETO PARA DESDOBRAMENTO DE LOTE

LOCAL - ESTR. MUNICIPAL (LOUVEIRA - ANHANGUERA), B. CAPIVARI

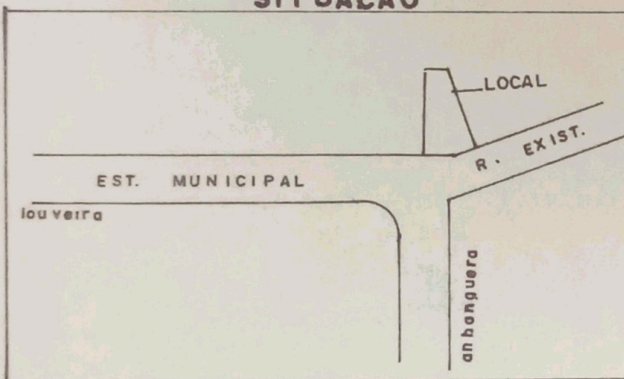
LOUVEIRA - S. P.

PROPR. - JOSE ROBERTO FINAMORE E PEDRO DOMINGUES VARAGO

ESCALA - 1/500

OUT / 91

SITUAÇÃO



JOSE ROBERTO FINAMORE

PEDRO DOMINGUES VARAGO

AREA (M<sup>2</sup>)

SIT. ATUAL

LOTE 2 - 1.689,80

SIT. PRETENDIDA

LOTE 2A - 669,72

LOTE 2B - 1.020,08

R.T. ENG. AGRIM. E CIVIL JOSE MARIA DREZZA  
CREA 117.965 / D

ART N°

630 479

APROVADA

Departamento de Obras e Viação  
Prefeitura Municipal de Louveira

Em 24 de 10 de 1991

Eng.º Civil VERARDO  
Eng.º Civil - CREA 78.277/D

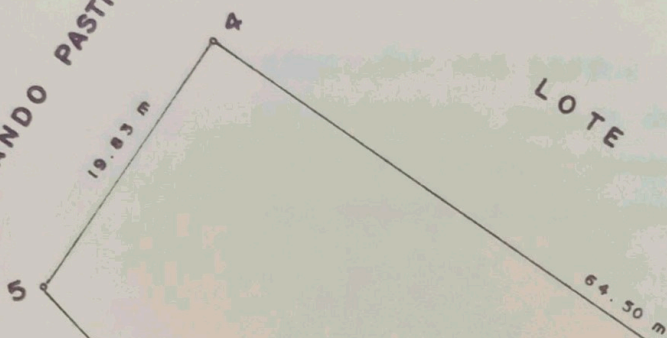
Processo N.º 4867/91



SIT. ATUAL

N.M.

ORLANDO PASTI



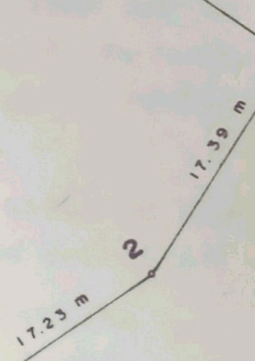
LOTE 3

LOTE 2

$A = 1.689,80 \text{ m}^2$

LOTE 1

61.38 m



R. EXISTENTE

EST. MUNICIPAL





SIT. PRETENDIDA

